








ZEICHENERKLÄRUNG

Vom Bebauungsplan Nr. 40 vom 09.03.1993 abweichende Festsetzungen und Hinweise:

Festsetzungen:

-  Baugrenze
-  öffentl. Verkehrsfläche
-  Straßenbegrenzungslinie
-  Parkplätze
-  öffentl. Grünfläche
-  zu pflanzender Baum
-  Grenze des Änderungsbereiches

Stadt Weißenburg, den 15.12.2014

Jürgen Schröppel
(Oberbürgermeister)

Rechtsverbindlich seit 20.12.2014

Rechtsgrundlagen
in der jeweils gültigen Fassung

- Baugesetzbuch (BauGB)
- Baunutzungsverordnung (BauNVO)
- Planzeichenverordnung (PlanZV)
- Bayerische Bauordnung (BayBO)

Plangrundlage

Lageplan 1 : 1000
Cubic Stadtverwaltung Weißenburg i. Bay.
Juni 2014



STADT WEISSENBURG / BAY.

Betreff: **Bebauungsplan Nr. 40 - Weißenburg**

Gewerbegebiet Emetzheimer Straße

Teilfläche der Flur - Nr. 2632 /33 und 2632/34

Ausfertigung:

R 1

Zeichnung:

1

Deckblatt vom 11.09.2014

Maßstab: 1:1000

Format: A3

Entworfen:

Gezeichnet:

Geändert:

Juli 2014

hklug

STADTBAUAMT

WEISSENBURG / BAY., DEN 23.07.2014